

# Données Ebola

**Veille internationale DCAR – Signalements nationaux DMI**  
**5 mars 2015**

# Fièvre hémorragique virale / Ebola / Afrique de l'Ouest (Source OMS 04/03/2015)

- Au 04/03/2015, plus de 23 900 cas et de 9 700 décès ont été rapportés en Guinée, au Liberia et en Sierra Leone

Pays	Nb de cas total	Nb de décès
Guinée	3 219	2 129
Liberia	9 249	4 117
Sierra Leone	11 466	3 546

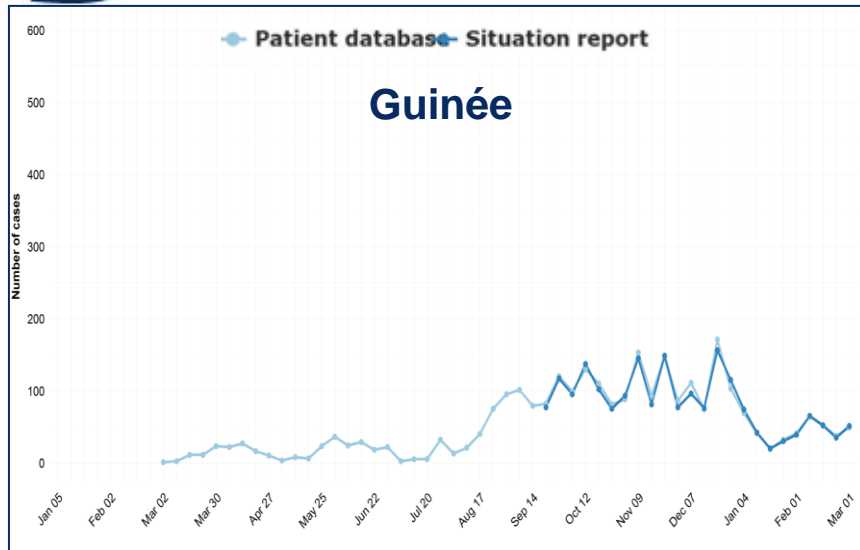
Source : OMS

- Au Libéria, pour la première fois depuis le 26 mai 2014, **aucun nouveau cas confirmé** n'est rapporté dans le pays.
- En Guinée et en Sierra Léone, le nombre de nouveaux cas est en augmentation par rapport à la semaine précédente (N=51 *versus* 35 la semaine précédente pour la Guinée et N=81 *versus* 63 la semaine précédente pour la Sierra Leone).
- Dans ces trois pays, le nombre de nouveaux cas par semaine reste toutefois très inférieur à celui observé au dernier semestre 2014.

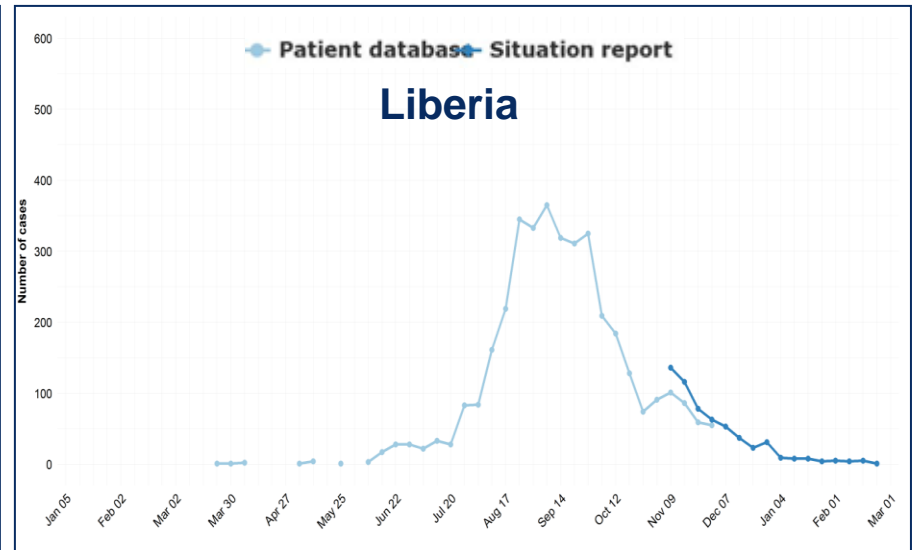
## En Guinée

- La plupart des cas ont été rapportés dans la capitale Conakry et dans les districts de Coyah et Forécariah. Le district de Macenta (épicode de l'épidémie) qui ne rapportait plus de cas depuis 4 semaines, rapporte 2 nouveaux cas cette semaine. Le district Lola (frontalier avec la Côte d'Ivoire) rapportent 1 nouveau cas cette semaine.
- Des foyers de réticences sont observés notamment en Basse Guinée où persistent des personnes infectées non identifiées par les systèmes de surveillance. Par ailleurs, des incidents liés à la sécurité sont rapportés dans 4 préfectures sur 34 (contre 10 la semaine précédente).

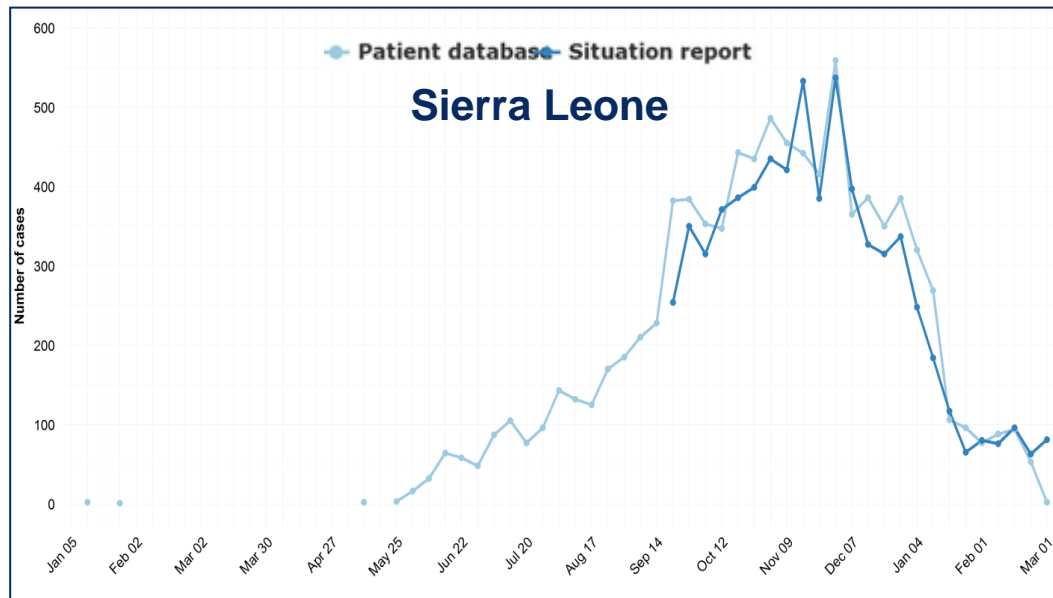
# Cas confirmés d'Ebola par semaine et par pays (Source OMS : 04/03/2015)



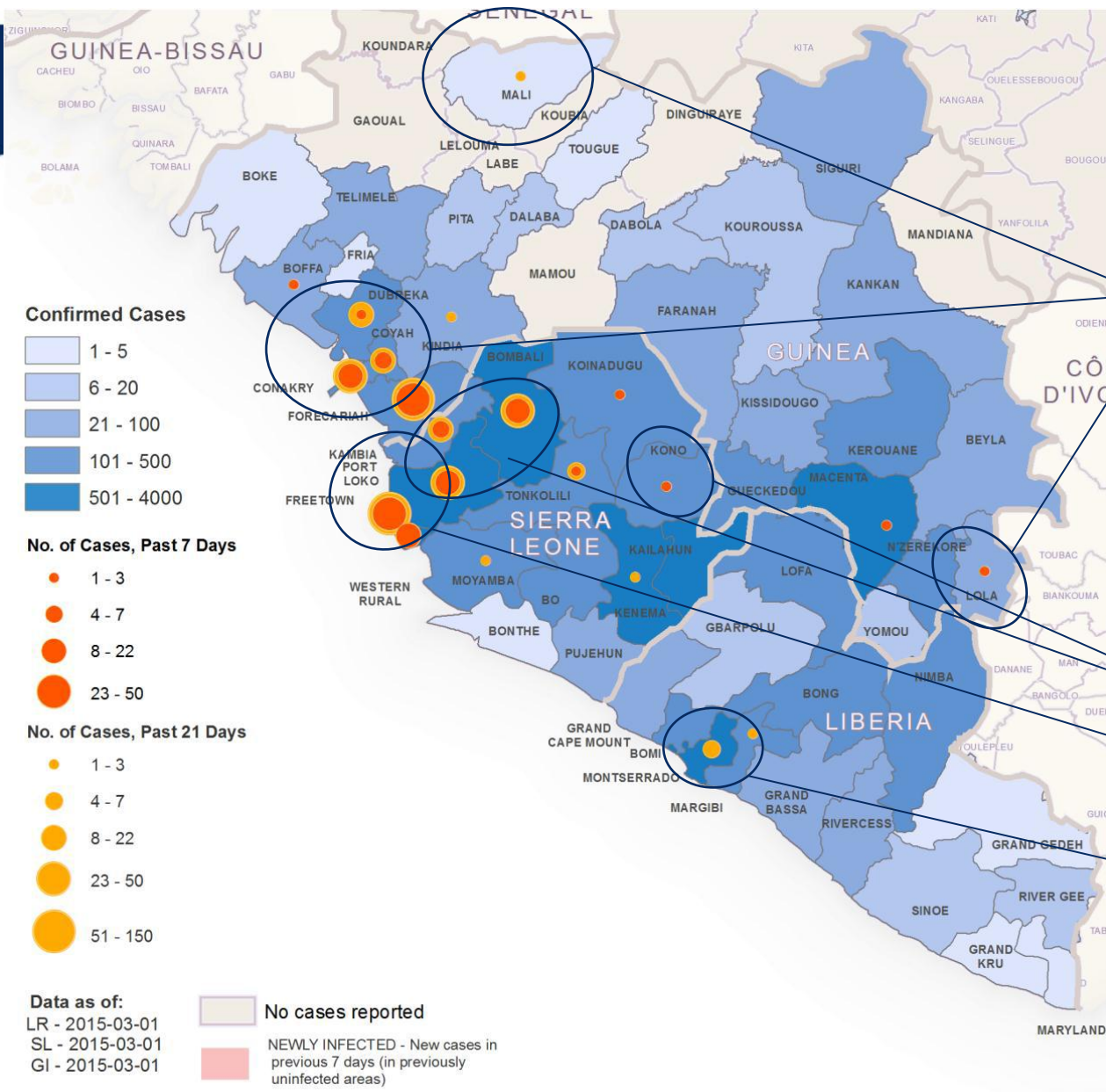
Source : OMS



Source : OMS



Source : OMS



### Zones d'attention

#### Guinée

- Préfectures Mali Conakry et périphérie
- Lola

#### Sierra Leone

- District de Kono
- Districts du Nord et du centre
- Freetown et périphérie

#### Liberia

- Monserrado (Capitale Monrovia)

**Carte. Territoires affectés par l'épidémie d'Ebola au 04 mars 2015**  
 (Source OMS)



# Zones à risque (Définition de cas de l'InVS)

Selon la définition de cas de l'InVS, la zone à risque est définie (dernière mise à jour le 19/01/15) comme les pays suivants :

**Sierra Leone, Guinée Conakry et Liberia**

- Depuis le 20 octobre 2014, le Nigeria ne fait plus partie de la zone à risque.
- Depuis le 24 novembre 2014, la République Démocratique du Congo ne fait plus partie de la zone à risque.
- Depuis le 18 janvier 2015, le district de Bamako au Mali ne fait plus partie de la zone à risque.



# Signalements nationaux

Du 23 mars 2014 au 3 mars 2015, **829** signalements ont été reçus dans les ARS et classés par l'InVS :

- 803 cas (97%) ont été exclus d'emblée
- 24 (2,9%) ont été classés comme cas possibles ; tous ont été testés et infirmés.
- 2 (0,1%) cas confirmés, diagnostiqués au Liberia et au Sierra Leone, ont été rapatriés en France et confirmés par le CNR.