

Données Ebola

Veille internationale DCAR – Signalements nationaux DMI
11 février 2015

Fièvre hémorragique virale / Ebola / Afrique de l'Ouest (Source OMS 04/02/2015)

- **Au 06/02/2015, 22 525 cas et 9 004 décès ont été rapportés en Guinée, au Libéria et en Sierra Leone**

Pays	Nb de cas total	Nb de décès
Guinée	2 988	1 957
Liberia	8 745	3 746
Sierra Leone	10 792	3 301

- Le nombre de nouveaux cas est globalement stable au Liberia (N=5), en Guinée (N=39) et en augmentation modérée en Sierra Leone (N=80), par rapport aux semaines précédentes. Dans ces trois pays, le nombre de nouveaux cas par semaine reste toutefois très inférieur à celui observé au dernier semestre 2014.
- Au 04//02/2015, la létalité est comprise entre 50 et 61% (pour les patients hospitalisés) dans ces trois pays.
- **En Guinée**
- Des foyers de réticences sont observés notamment en Basse Guinée où persistent des malades cachés, non identifiés par les systèmes de surveillance.
- Au cours des deux dernières semaines, deux nouveaux districts ont rapportés des cas pour la première fois.

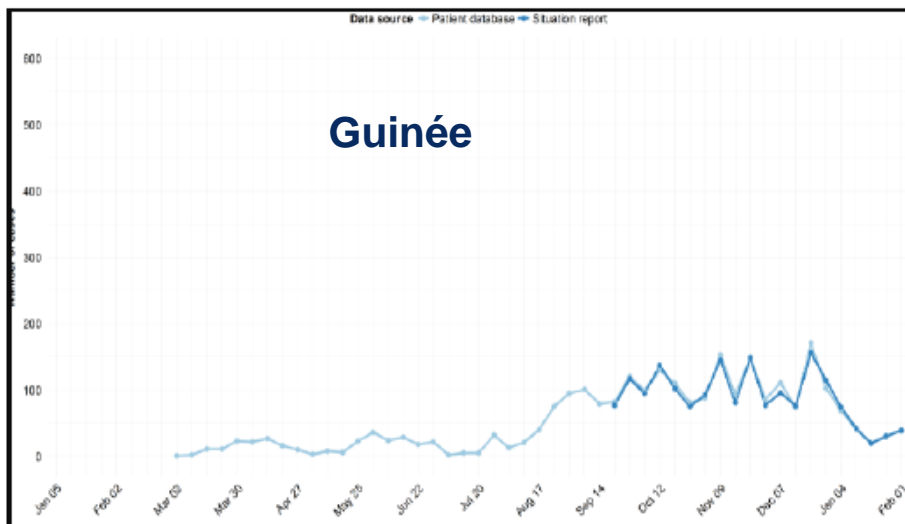


Fièvre hémorragique virale / Ebola / Afrique de l'Ouest (Source OMS 04/02/2015)

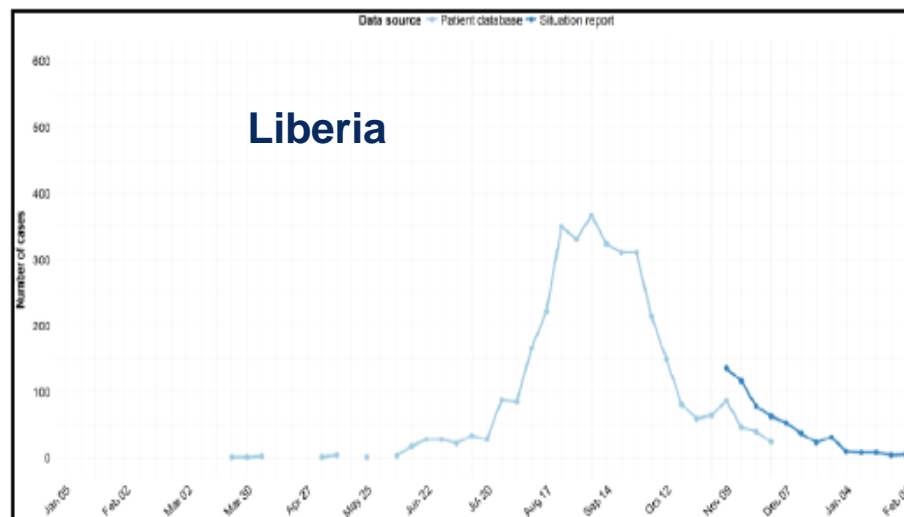
Dernières actualités :

- Compte tenu de la survenue de cas dans le nord de la Guinée dans des préfectures frontalières du Sénégal et du Mali et dans la préfecture de Lola à la frontière avec la Côte d'Ivoire, les 3 pays mènent des actions coordonnées pour renforcer la surveillance et évaluer le risque.
- Du 17 janvier au 8 février 2015 s'est déroulée la Coupe africaine des nations (CAN) en Guinée équatoriale où la Guinée faisait partie des pays participant. A ce jour, aucun cas en lien avec cet événement n'a été rapporté.

Cas confirmés d'Ebola par semaine et par pays (Source OMS : 04/02/2015)



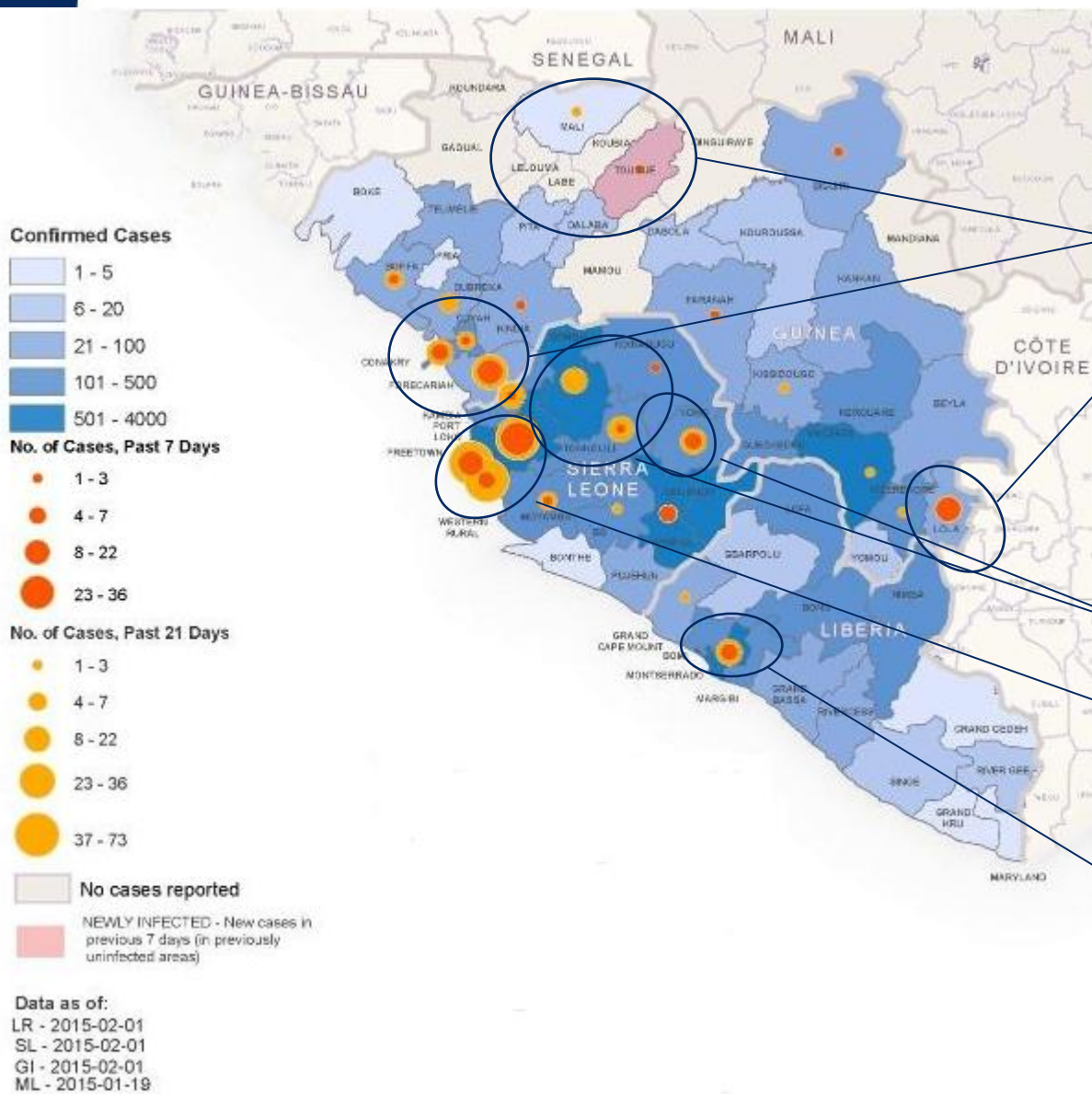
Source : OMS



Source : OMS



Source : OMS



Zones d'attention

Guinée

- Préfectures Mali et Tougué
- Conakry et périphérie
- Lofa

Sierra Leone

- District de Kono
- Districts du Nord et du centre
- Freetown et périphérie

Liberia

- Monserrado (Capitale Monrovia)

Data as of:
 LR - 2015-02-01
 SL - 2015-02-01
 GI - 2015-02-01
 ML - 2015-01-19

Carte. Territoires affectés par l'épidémie d'Ebola au 04 février 2015
 (Source OMS)



Zones à risque (Définition de cas de l'InVS)

Selon la définition de cas de l'InVS, la zone à risque est définie au 19/01/15 comme les pays suivants :

Sierra Leone, Guinée Conakry et Liberia

Depuis le 20 octobre 2014, le Nigeria ne fait plus partie de la zone à risque.

Depuis le 24 novembre 2014, la République Démocratique du Congo ne fait plus partie de la zone à risque.

Depuis le 18 janvier 2015, le district de Bamako au Mali ne fait plus partie de la zone à risque.



Signalements nationaux

- Du 23 mars au 09 février 2015, **810 signalements** ont été reçus dans les ARS et classés par l'InVS (cf. Figure)
 - 785 cas (97%) ont été exclus d'emblée.
 - 23 (2,8%) ont été classés comme cas possibles ; tous ont été testés et infirmés.
 - 2 (0,2%) cas confirmés, diagnostiqués au Liberia et en Sierra Leone, ont été rapatriés en France et confirmés par le CNR.
- Le nombre de signalements reçus diminue nettement depuis la semaine 3.